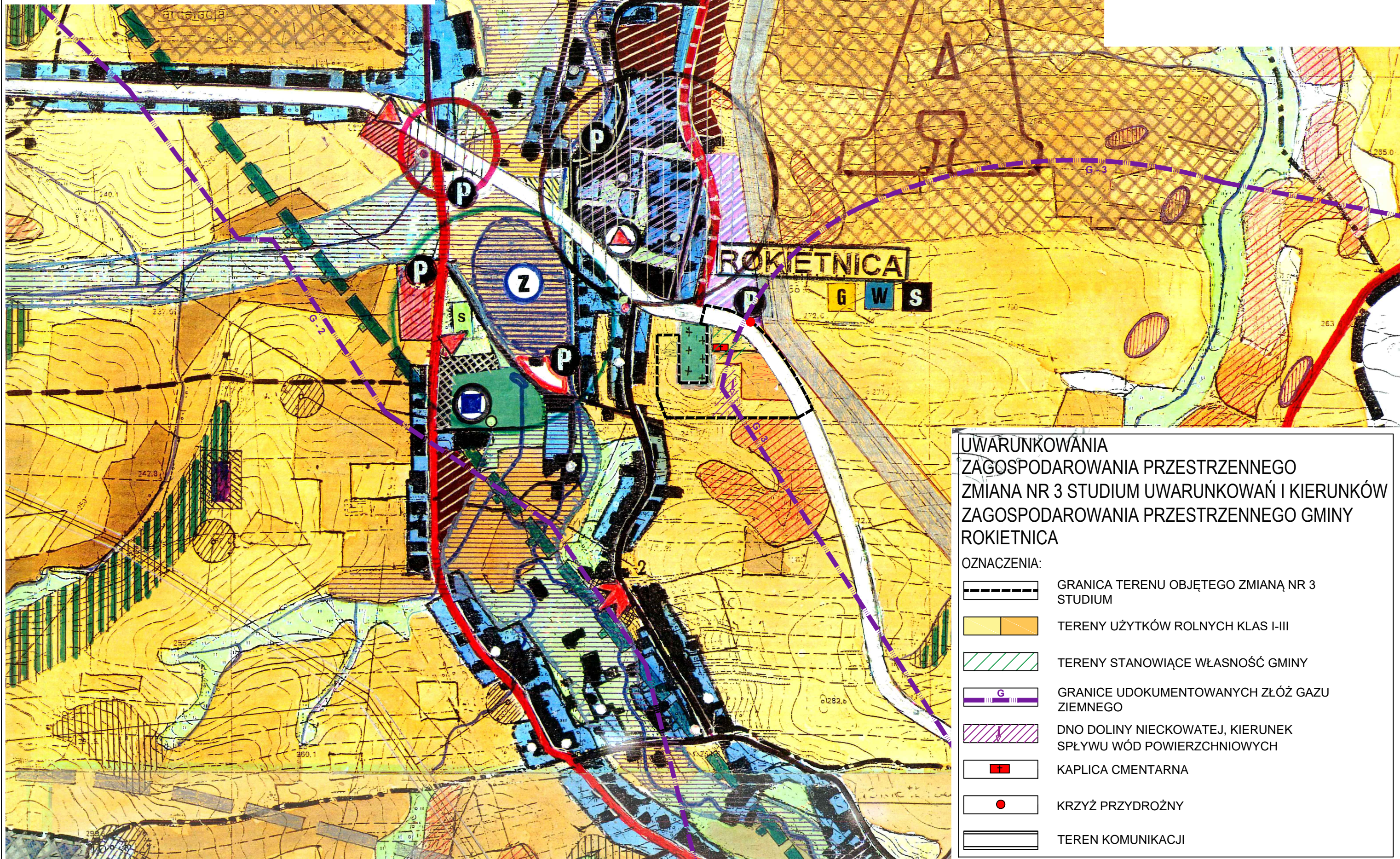




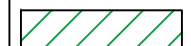





STUDIUM UWARUNKOWAŃ I KIERUNKÓW
ZAGOSPODAROWANIA PRZESTRZENNEGO
GMINY ROKIETNICA

SKALA 1: 10 000

ZAŁĄCZNIK GRAFICZNY NR 1/3
DO UCHWAŁY NR
RADY GMINY ROKIETNICA
Z DNIA



UWARUNKOWANIA
ZAGOSPODAROWANIA PRZESTRZENNEGO
ZMIANA NR 3 STUDIUM UWARUNKOWAŃ I KIERUNKÓW
ZAGOSPODAROWANIA PRZESTRZENNEGO GMINY
ROKIETNICA

- OZNACZENIA:
-  GRANICA TERENU OBJĘTEGO ZMIANĄ NR 3 STUDIUM
 -  TERENY UŻYTKÓW ROLNYCH KLAS I-III
 -  TERENY STANOWIĄCE WŁASNOŚĆ GMINY
 -  GRANICE UDOKUMENTOWANYCH ZŁÓŻ GAZU ZIEMNEGO
 -  DNO DOLINY NIECKOWATEJ, KIERUNEK SPŁYWU WÓD POWIERZCHNIOWYCH
 -  KAPLICA CMENTARNA
 -  KRZYŻ PRZYDROŻNY
 -  TEREN KOMUNIKACJI